

МИНИСТЕРСТВО ОБРАЗОВАНИЯ РЕСПУБЛИКИ БЕЛАРУСЬ
УЧРЕЖДЕНИЕ ОБРАЗОВАНИЯ

«БРЕСТСКИЙ ГОСУДАРСТВЕННЫЙ ТЕХНИЧЕСКИЙ УНИВЕРСИТЕТ»

Кафедра социально-политических и исторических наук

*«...Шахматная доска покачнулась,
и фигуры сползли на другие клетки...»*

Пол Гобл

Данилов Ю.Д.

Геополитика

(рабочая тетрадь по курсу «Геополитика»)

БРЕСТ 2012

**МИНИСТЕРСТВО ОБРАЗОВАНИЯ РЕСПУБЛИКИ БЕЛАРУСЬ
УЧРЕЖДЕНИЕ ОБРАЗОВАНИЯ
«БРЕСТСКИЙ ГОСУДАРСТВЕННЫЙ ТЕХНИЧЕСКИЙ УНИВЕРСИТЕТ»**

Кафедра социально-политических и исторических наук

Данилов Ю.Д.

Геополитика
(рабочая тетрадь по курсу «Геополитика»)

*Рекомендовано к изданию Советом Брестского государственного технического университета
в качестве пособия для студентов всех специальностей*

БРЕСТ 2012

УДК 32.001 (075.8)

Рецензент:

Бодак А.Ю., доцент кафедры всеобщей истории учреждения образования «Брестский государственный университет им. А.С. Пушкина»

Данилов Ю.Д. Геополитика (рабочая тетрадь по курсу «Геополитика»).
Учебно-методическое пособие.

Брест: издательство БрГТУ, 2012 - с.

Геополитика (рабочая тетрадь по курсу «Геополитика») представляет собой экспериментальное издание, которое предназначено для работы студентов на практических занятиях и в часы самостоятельной работы.

Материалы рабочей тетради помогут осмыслить содержание учебных изданий и конспектов лекций, закрепить полученные знания и развить необходимые учебные умения и навыки. Они могут быть полезны при подготовке к текущим занятиям, итоговым и самостоятельным работам, к итоговой аттестации по изучаемой дисциплине.

В тетради представлены разнообразные по форме и содержанию задания: студентам будет предложено работать с текстами, решать логические и познавательные задачи, комментировать высказывания известных людей, проводить мини-исследования, применять полученные на занятиях знания для объяснения фактов политической жизни современного общества.

Пособие разработано в соответствии с типовыми учебными планами, утвержденными Министерством образования Республики Беларусь для студентов неспециальных факультетов высших учебных заведений, а также в соответствии с рабочей учебной программой курса «Геополитика».

УДК 32.001 (075.8)

©Данилов Ю.Д., 2012
© Издательство БрГТУ, 2012

ОГЛАВЛЕНИЕ:

От автора

Раздел 1. Геополитика как наука. Предмет, методы, функции геополитики.....	
Раздел 2. Геополитические концепции мирового развития в XIX –XX вв.....	
Раздел 3. «Русская школа» геополитики. Неоевразийство.....	
Раздел 4. Современные геополитические теории и школы.....	
Раздел 5. Геополитические процессы в современном мире.....	
Раздел 6. Геополитика и глобальные проблемы человечества.....	
Раздел 7. Геополитический статус государства. Геополитическое положение Республики Беларусь.....	

От автора

В ваших руках рабочая тетрадь по курсу «Геополитика». Данное издание носит экспериментальный характер и является практически первым подобным пособием в стране. Рабочая тетрадь предназначена для работы студентов на практических занятиях и в часы самостоятельной работы.

Материалы рабочей тетради помогут осмыслить содержание учебных изданий и конспектов лекций, закрепить полученные знания и развить необходимые учебные умения и навыки. Они могут быть полезны при подготовке к текущим занятиям, итоговым и самостоятельным работам, к итоговой аттестации по изучаемой дисциплине.

В тетради представлены разнообразные по форме и содержанию задания. Вам предстоит работать с текстами, решать логические и познавательные задачи, комментировать высказывания известных людей, проводить мини-исследования, применять полученные на занятиях знания для объяснения фактов политической жизни современного общества.

Для удобства пользования рабочей тетрадью, в ней помещены ориентировочные пиктограммы, которые указывают на то, в рамках какого вида работы студентам целесообразно выполнять то, или иное задание.

Желаю Вам успеха в изучении курса!

Ориентационные пиктограммы



Задание предназначено для выполнения во время часов самостоятельной работы над материалами учебного курса.



Задание носит контрольный характер, используется для текущего учебного контроля и выполняется в часы аудиторных занятий.



Задание повышенной сложности, может выполняться как самостоятельно, так и во время аудиторных практических занятий под руководством преподавателя, с использованием дополнительной литературы, СМИ, электронных ресурсов.

РАЗДЕЛ 1. ГЕОПОЛИТИКА КАК НАУКА. ПРЕДМЕТ, МЕТОДЫ, ФУНКЦИИ ГЕОПОЛИТИКИ.



1. Опираясь на приведенную схему, дополните ее списком наук, которые также имеют тесную взаимосвязь с геополитикой



Общественно-географические:

Природно-географические:

Социально-философские:



2. Тестовое задание

1. Геополитика, это наука:

- 1) о географическом и социальном пространствах;
- 2) изучающая государственное устройство;
- 3) являющаяся составной частью географии;
- 4) являющаяся составной частью политологии.

2. Геополитика как научное знание, возникла:

- 1) в древнем Китае;
- 2) в античную эпоху;
- 3) в средневековой Европе;
- 4) в Европе на рубеже XIX-XX вв.

3. Категорию «геополитика» впервые применил:

- 1) И. Кант;
- 2) Х. Маккиндер;
- 3) О. Конт;
- 4) Р. Челлен.

4. Ключевым фактором, который определял содержание геополитических взглядов на ранних этапах становления науки, является:

- 1) экономический;
- 2) социальный;
- 3) географический;
- 4) демографический.

5. Какой из приведенных ответов, является правильным?

А) По отношению к интересам людей, их качествам и содержанию жизнедеятельности, территориальное пространство имеет качественные характеристики.

Б) По отношению к интересам людей, их качествам и содержанию жизнедеятельности, территориальное пространство имеет количественные характеристики.

В) По отношению к интересам людей, их качествам и содержанию жизнедеятельности, территориальное пространство имеет количественные и качественные характеристики.

6. Первые геополитические описания некоторых государств, сделал в своих трудах:

- 1) Аристотель;
- 2) Гекатей Милетский;
- 3) Страбон;
- 4) Жак Боден.

7. Укажите, какое из данных утверждений верно:

А) Объектом геополитики как науки является все планетарное пространство, геополитические процессы и явления, происходящие в этом пространстве в конкретном историческом времени, глобальные сдвиги в мировом сообществе как системе.

Б) Объект геополитики — это многообразные и динамичные взаимоотношения между геополитическими субъектами при решении мировых и региональных проблем.

1. верно А;
2. верно Б;
3. верны оба утверждения;
4. оба утверждение неверны.

8. Установите соответствие между названием некоторых источников геополитического знания и их авторами.

- | | |
|-----------------------|------------------------------------|
| 1. Гекатей Милетский; | А) «География»; |
| 2. Страбон; | Б) «Землеописание»; |
| 3. Генри Бокль; | В) «История цивилизации в Англии». |

9. Какое из следующих определений наиболее точно отражает сущность геополитики?

- а) наука, система знаний о контроле над пространством;
- б) политическая концепция, утверждающая, что политика государств, в особенности внешняя, в основном предопределена различными географическими факторами: пространственным расположением, наличием либо отсутствием определенных природных ресурсов, климатом и т. п.;
- в) буржуазная, реакционная наука, использующая извращенно истолкованные данные физической и экономической географии для обоснования и пропаганды экспансии империалистических государств.

10. Установите соответствие между содержанием трактовки проявлений геополитики.

1. Геополитика как наука.
2. Геополитика как практическая политика.
3. Геополитика как идеология.

А) Стремление оправдать с помощью геополитики любые внешнеполитические шаги.

Б) Изучение и раскрытие возможностей активного использования политикой всех факторов физической среды и воздействия на нее в интересах военной, экономической и экологической безопасности государства.

В) Решение территориальных проблем государства, всего того, что связано с его границами, рациональным использованием и распределением ресурсов, включая и людские.

Ответы:

1		6	
2		7	
3		8	
4		9	
5		10	



3. Приведите примеры изменчивости качества и роли пространственно-территориальных факторов в их историческом измерении:



4. Укажите и обоснуйте свой ответ, в чем состоит причина:

А) зарождения геополитических воззрений и представлений в донаучный период становления геополитики :

Б) превращения геополитических представлений в научное знание в конце XIX – начале XX века:



5. Соотнесите методы научной геополитики с их содержанием:

1. Системный. 2. Деятельностный. 3. Критико-диалектический. 4. Сравнительный. 5. Исторический. 6. Нормативно-ценностный. 7. Функциональный. 8. Бихевиористский. 9. Институциональный. 10. Антропологический.

а) метод заключается в рассмотрении геополитики, как целостного, сложно организованного и саморегулирующегося организма, находящегося в непрерывном взаимодействии с окружающей средой.

б) метод направлен на анализ геополитической деятельности в динамике. Она рассматривается как специфический циклический процесс, имеющий конкретные стадии или этапы.

в) метод включает в себя выяснение значения тех или иных фактов, явлений для государства, личности, оценку этих фактов или явлений для блага страны, индивида.

г) метод обеспечивает изучение зависимостей между различными сферами общественной жизни или между странами либо группами стран: их экономическими, политическими отношениями, уровнями военных контактов или противостояния и т.п.

д) метод ориентирует на критический анализ явлений, фактов, течений в геополитике, выяснение противоречий как источника движения в обществе, экономических, социально-политических, геополитических изменений.

е) метод ориентирует на приоритет ясности, четкости и однозначности при исследованиях, а также проверяемости знаний опытом.

ж) метод распространен во многих науках, геополитика как синтетическая наука также широко пользуется этим методом. Он предполагает сопоставление однотипных фактов и явлений жизни для выделения их общих черт и специфики.

з) метод требует изучения всех явлений жизни в последовательном временном развитии, выявления связи прошлого, настоящего и будущего.

и) метод на первое место по важности ставит не социальные факторы, а природу человека, имеющего большой набор потребностей, прежде всего материальных (в воздухе, воде, пище, одежде, жилище, безопасности, духовном развитии и т.п.).

к) метод ориентирует на изучение деятельности институтов, с помощью которых осуществляется политическая деятельность — функционирование государства, партий, организаций, объединений и т.п.

Ответы:

1	2	3	4	5	6	7	8	9	10



6. Распределите утверждения по их принадлежности к областям научного знания:

а) изучает политические явления в их пространственном взаимоотношении;

б) ограничивается описанием статического состояния государства;

в) интересуют такие вопросы, как положение, форма, размеры или границы государства, его экономика, культура;

г) географически интерпретированная политика, промежуточная наука.

Ответы:

Геополитика	Политическая география



7. Раскройте содержание основного закона геополитики, укажите ее объект и предмет.

Основной закон:

Объект:

Предмет:



8. Установите соответствие между авторами и их определениями геополитики.

1. Рудольф Челлен. 2. Карл Хаусхофер. 3. Отто Мауль. 4. Альбрехт Хаусхофер. 5. Л. Кристоф.

а) автор термина «геополитика», определял ее как «доктрину, рассматривающую государство как географический организм или пространственный феномен».

б) считал, что геополитика имеет своим предметом государство не как статическую концепцию, а как живое существо. Геополитика исследует государство главным образом в его отношении к окружению — к пространству и ставит целью решить проблемы, вытекающие из пространственных отношений. Область геополитики — это пространственные нужды и требования государства, тогда как политическую географию интересуют главным образом пространственные условия его бытия.

в) дал следующее, наиболее часто цитируемое, определение: «...геополитика есть наука об отношениях земли и политических процессов. Она зиждется на широком фундаменте географии, прежде всего географии политической, которая есть наука о политических организмах в пространстве и об их структуре. Более того, геополитика имеет целью обеспечить надлежащими инструкциями политическое действие и придать направление политической жизни в целом. Тем самым геополитика становится искусством, именно — искусством руководства практической политикой. Геополитика — это географический разум государства».

г) объявил сутью геополитики «взаимоотношения между окружающим человека пространством и политическими формами его жизни».

д) полагал, что геополитика покрывает область, лежащую между политической наукой и политической географией, и что не существует принципиальной разницы между геополитикой и политической географией, как в самой области исследования, так и в методах исследования.

Ответы:

1	2	3	4	5



9. Продолжите логические ряды:

1. «Отец истории» — Геродот; «Отец географии» — Страбон; «Отец геополитики» - ?
ответ: _____

2. Понятие «экономика» - ввел Ксенофонт; «экология» — Эрнст Геккель; «социология» — Огюст Конт; «геополитика» — ?
ответ: _____



10. Выполните тестовое задание:

1. Геополитика как наука возникла на рубеже XIX-XXвв. Однако влияние географической среды на социальную сущность человека обосновывалось еще в древности. У кого впервые встречаются подобные идеи?

- а) древних греков;
- б) китайцев;
- в) арабов.

2. В чем сходство взглядов греческого мыслителя Полибия, французского ученого Ж. Бодена и французского просветителя Монтескье?

- а) возрастающее значение моря для развития цивилизации;
- б) характер народов зависит от климатических условий их места развития;
- в) сильные государства должны иметь пространство для своего роста.

3. Сфера общественной жизни, которая с середины XX века стала оказывать все большее влияние на геополитику:

- а) мораль;
- б) экономика;
- в) наука.

4. Установите соответствие:

- | | |
|----------------------------------|--|
| 1. Базовое понятие геополитики. | а) выявление зависимости политических решений и их последствий от географического положения стран и народов, которых эти решения касаются; |
| 2. Главная проблема геополитики. | б) взаимное влияние политики и пространства; |
| 3. Главная задача геополитики: | в) механизм реализации государственных интересов. |

Ответы:

1	2	3	4



11. Какие категории геополитики отражают содержание следующих утверждений:

- 1. Основной принцип геополитики, утверждающий в качестве двигателя исторического процесса противостояние талассократии и теллуократии, это - _____
- 2. Военные аспекты геополитического анализа отражает и исследует _____
- 3. Сверхгосударственное образование, объединяющее несколько народов и стран под эгидой универсальной идеи религиозного, этического или идеологического характера, это - _____

РАЗДЕЛ 2. ГЕОПОЛИТИЧЕСКИЕ КОНЦЕПЦИИ МИРОВОГО РАЗВИТИЯ В XIX – XX ВВ.



1. В рамках геополитики различают два достаточно четко обозначенных направления: геополитика предписывающая, или доктринально-нормативная и геополитика оценочно-концептуальная. Назовите представителей каждого из указанных направлений, объясните, в чем состоит ключевое различие этих направлений геополитики.

А) доктринально-нормативная

Представители: _____

Содержание: _____

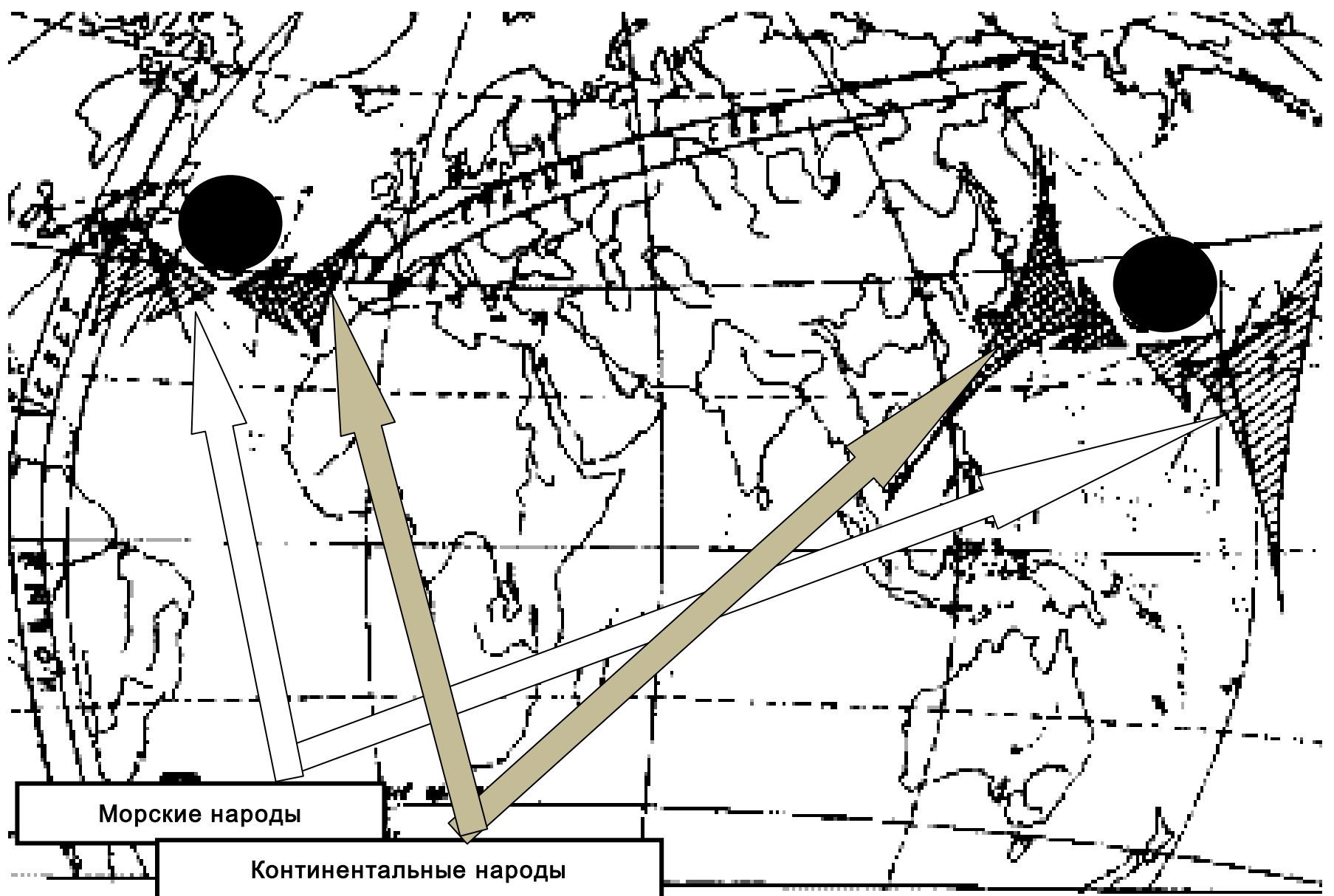
Б) оценочно-концептуальная

Представители: _____

Содержание: _____



2. На данной карте изображены прогнозы Ф. Ратцеля относительно возможных сценариев развития мировой цивилизации.



Как вы считаете, какие процессы, по мнению Ф. Ратцеля, будут наиболее распространенными, с точки зрения этой карты.

Что обозначил Ратцель на ней, «точки» интеграции или «точки» столкновений между мировыми регионами?

Каким образом история подтвердила или опровергла прогнозы Ф. Ратцеля?



3. Ф. Ратцель сформулировал семь законов развития государств, которые он связывал с экспансией, полагая, например, что протяженность государств увеличивается по мере развития их культуры. Приведите примеры, которые подтверждают или опровергают положения выводов, сделанных Ф. Ратцелем.

1. Пространство государств растет вместе с ростом культуры.

2. Рост государственного пространства сопровождается развитием идей, торговли, миссионерства, повышением активности.

3. Рост государственного пространства происходит путем соединения и поглощения малых государств.

4. Граница есть периферийный орган государства и как таковой, служит свидетельством его масштабов, силы или слабости и изменений в этом организме.

5. В своем росте государство стремится вобрать в себя наиболее ценные элементы физического окружения — береговые линии, русла рек, районы, богатые ресурсами, равнины.

6. Первый импульс к территориальному росту приходит к примитивным государствам извне от более высоких цивилизаций.

7. Общая тенденция к слиянию переходит к примитивным государствам извне, от более высоких цивилизаций.



4. Раскройте суть сформулированных Р. Челленом принципов «тотальности» государства и закона автаркии.



5. Дополните утверждения:

1. Термин "геополитика" ввел в научный оборот _____;
2. Принципы пространственного роста государств сформулированы: _____;
3. Принцип "анаконды" был сформулирован _____.



6. Перед Вами карта, которая была опубликована Х. Маккиндером в различные годы. Определите различия на разных версиях карты. Объясните, чем вызваны эти различия, какие события, по Вашему мнению, предопределили изменение взглядов Х. Маккиндера?





7. Что такое «географическая ось истории»? Используя данную схему, поясните, каким образом модель «географической оси истории» структурирует планетарное пространство.





8. Объясните, как Х. Макиндер обосновывал ключевое положение Евразии с позиции возможностей контроля над мировым пространством.




Хэлфорд Маккиндер
(1861—1947)



9. Из предложенного перечня выберите понятия - синонимы категории "Теллуократия": "торговая цивилизация", "либеральная демократия", "идеократическая цивилизация", "внешний полумесяц", "географическая ось истории", "Heartland" ("земля-сердцевина"), "мировой остров" (World Island), "номос Земли", Sea Power ("морская сила"), "традиционное общество", "англосаксонский мир", "номос Моря", "Евразия", "Атлантика". Выпишите их.



10. Перечислите характерные черты, которыми, согласно А. Мэхэну, обладает «морская цивилизация». Какие критерии он предложил для оценки позиции и геополитического статуса государства?



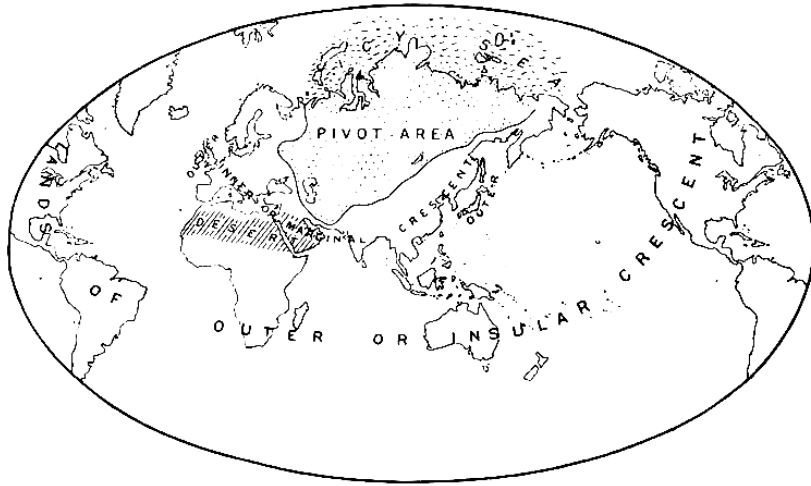
Альфред Тайер Мэхэн
(1840 – 1914)

Черты:

Критерии:



11. Укажите, какие коррективы внес в модель «географической оси истории» Х. Маккиндера Николас Спайкмен.





12. Назовите критерии геополитической мощи, которые были сформулированы Н. Спайкменом. Какой смысл он вкладывал в понятие «Срединный океан»?



Николас Спайкмен
(1893-1943)

13. Почему именно Н. Спайкмен считается родоначальником идеи создания НАТО?

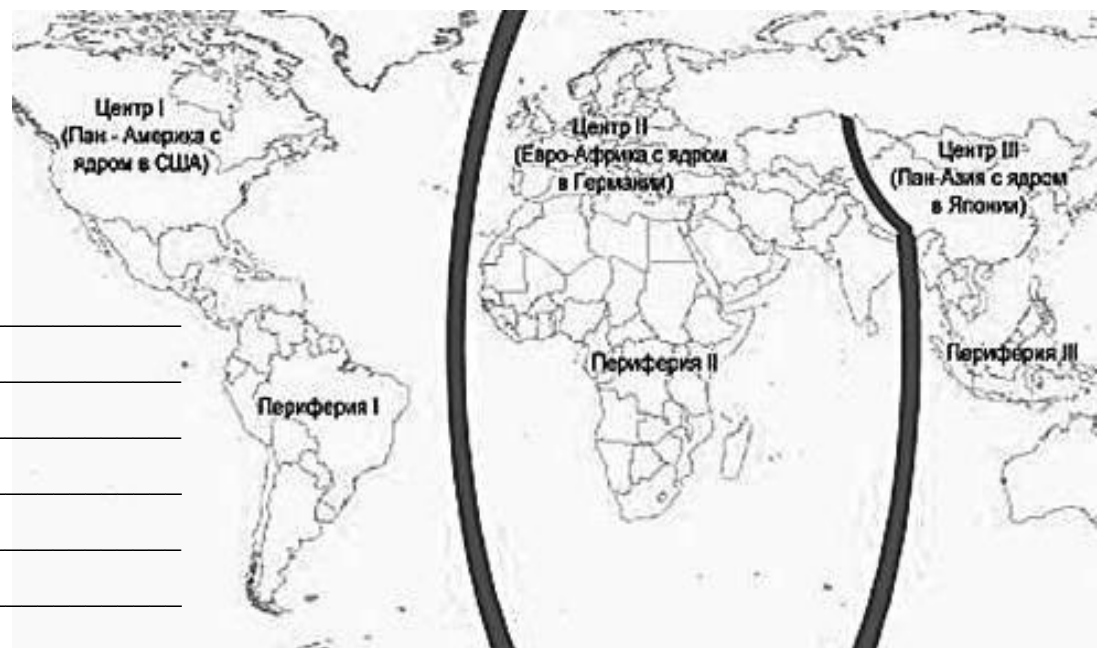




14. Назовите основные направления геополитических исследований К. Хаусхофера. Укажите, в чем состоит сущность его учения о роли границ государств в геополитике.



Карл Хаусхофер
(1869—1945)



15. Какие теоретические положения учения К. Хаусхофера отражает данная карта? Поясните смысл этих положений.





16. Тестовое задание

1. Американский военно-морской теоретик, адмирал. Его книга выдержала в США и Великобритании 32 издания и была переведена почти на все европейские языки. Труд называли «евангелием британского величия» и «философией морской истории»:

- Жан Воден;
- Карл Хаусхофер;
- Альфред Т. Мэхен;
- Николас Спайкмен.

2. Соотнесите автора и название его работы по геополитике

1. Ж. Боден	а) "Политическая география"
2. Фр. Ратцель	б) "Евразийство"
3- А. Т. Мэхен	в) "Метод легкого изучения истории"
4. Х. Дж. Маккиндер	г) "Влияние морской силы на историю"
5. С. Хантингтон	д) "Географическая ось истории"
6. П. Н. Савицкий	е) "Столкновение цивилизаций"

3. Кто из перечисленных ниже ученых является:

- «отцом геополитики»;
 - «другом Гитлера»;
 - «отцом» современного атлантизма.
- Фр. Ратцель, Полибий, Данилевский, Челлен, Хантингтон, Коэн, Спайкмен, Фукидид, Маккиндер, Мэхен, Гиппократ, Савицкий, Трубецкой, Фукуяма.

4. Термин «глобальный» означает:

- региональный;
- всеобщий;
- мировой;
- космический.

5. Закон «автаркии», который был сформулирован Р. Челленом, означает:

- равновесие между аграрным и индустриальным развитием внутри страны;
- соотношение между морскими и континентальными государствами;
- космическое равновесие;
- географическую устойчивость.

6. Термин «анклав» в геополитике означает:

- территория государства, окруженная со всех сторон территориями других государств;
- отчуждаемая территория;
- автономный район;
- свободная экономическая зона.

7. Термин "геополитика" ввел в научный оборот.

- Р. Челлен;
- К. Хаусхофер;
- Н. Спайкмен;
- Х. Маккиндер.

8. Принципы пространственного роста государств сформулированы:

- Аристотелем;
- Ф. Ратцелем;
- А. Мэхеном;
- Р. Челленом.

9. У истоков континентального направления в геополитике стоял:

- К. Хаусхофер;
- А. Хаусхофер;
- Ф. Ратцель;
- Х. Маккиндер.

10. Теория "хартленда" была разработана:

- Х. Маккиндером;
- Н. Спайкменом;
- П. Видаль де ла Блашем.

11. Принцип "анаконды" был сформулирован:

- А. Мэхеном;
- Ф. Ратцелем;
- Н. Спайкменом;
- Р. Челленом.

12. Наибольший вклад в разработку базовых геополитических идей нацистской доктрины внес:

- Ф. Ратцель;
- А. Мэхен;
- Р. Челлен;
- К. Хаусхофер.

13. Тезис о постепенном преодолении противоречий между континентальными и морскими державами разработан:

- П. Видаль де ла Блашем.
- Ф. Ратцелем;
- Н. Спайкменом;
- Р. Челленом.

14. Концепция "поссибилизма" разработана:

- Ф. Ратцелем;
- А. Мэхеном;
- Р. Челленом.
- П. Видаль де ла Блашем.

15. Введение в научный оборот понятия "пространство" было заслугой:

- Р. Челлена;
- К. Хаусхофера;
- Н. Спайкмена;
- Ф. Ратцеля.

16. Центром геополитических исследований в послевоенный период стало государство:

- СССР;
- Китай;
- Соединенные Штаты Америки;
- Франция.

17. Объединение Европы под эгидой Германии было основной идеей:

- К. Хаусхофера;
- Н. Спайкмена;
- Ф. Ратцеля.
- Р. Челлена.

18. С точки зрения Х. Маккиндера, «сердцем земли» - «Хартленд» является:

- береговая зона;
- Восточная Европа;
- Центральная Азия;
- центр евразийского пространства.

19. Немецкий геополитик К. Шмитта ввел понятие «Номос», что означает:

- космическое пространство;
- воздушное пространство;
- ключевой регион в мировой политике;
- большие планетарные пространства (море и суша), на основе которых формируются различные культуры и образы жизни.

20. Основоположником «органической школы» геополитики считается:

- А. Мэхен
- К. Хаусхофер
- Ф. Ратцель
- Х. Маккиндер

Ответы:

1	2	3	4	5	6	7	8	9	10
11	12	13	14	15	16	17	18	19	20

РАЗДЕЛ 3. «РУССКАЯ ШКОЛА» ГЕОПОЛИТИКИ. НЕОЕВРАЗИЙСТВО.



1. Назовите идеи, на которых основывается геополитическое мировоззрение представителей русской школы геополитики. Объясните, какой смысл вкладывал П. Н. Савицкий в понятие «месторазвитие».



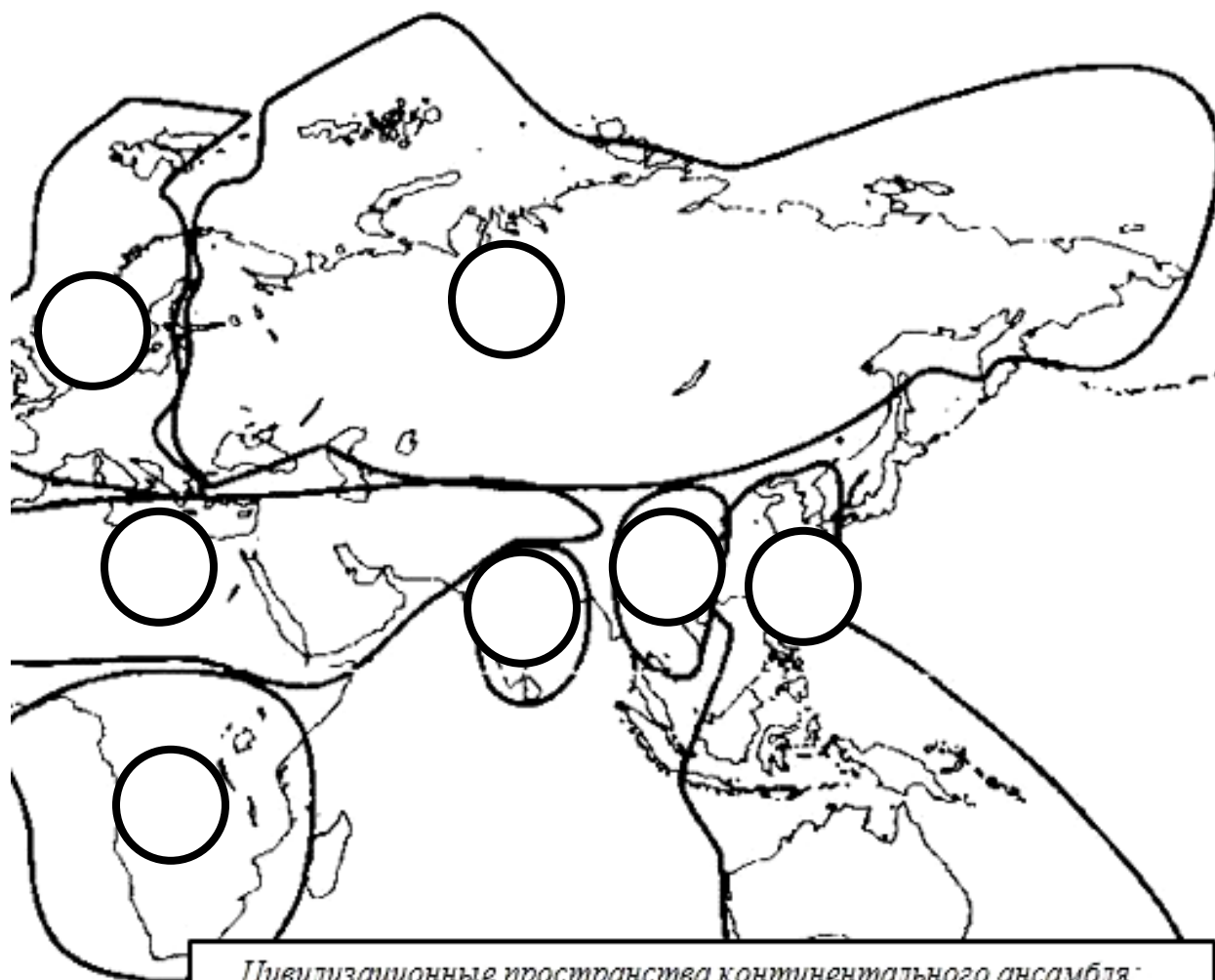
П.Н.Савицкий, Н.С. Трубецкой, П.П. Сувчинский



2. Объясните, какими факторами П. Н. Савицкий обосновывал ключевую позицию России в рамках континента Евразии. Перечислите отличительные черты, которыми, по его мнению, обладает Россия-Евразия как обособленный тип цивилизации.



3. Укажите на карте номера, которые соответствуют распределению пространств, указанному в легенде.



- Цивилизационные пространства континентального ансамбля:
1. Европейское
 2. Русско-евразийское (осевое)
 3. Исламское
 4. Тихоокеанское
 5. Континент Индия
 6. Китай
 7. Потенциальный континент «транссахарская Африка».



4. Раскройте содержание принципа «идеократии».



5. Укажите, в чем состоит содержание принципа «пассионарности», выдвинутого Л. Гумилевым.



6. Продолжите утверждения:

- А) Н.Я. Данилевский являлся родоначальником _____ подхода в геополитике.
- Б) Автор русской модели геополитического контроля над пространством «от моря до моря» – _____.
- В) В трудах Л.И. Мечникова разрабатывалась традиция русского _____ в геополитике.



7. Установите соответствие между понятиями и их содержанием:

1	Евразийство	А	Способность и стремление этнического сообщества к изменению окружения; уровень активности этнического сообщества. Внутренняя энергетика этноса, движущая сила культурного, политического и геополитического созидания.
2	Континентализм	Б	Сложное геополитическое понятие, которое соединяет в себе: исторически — восточный сектор человеческой цивилизации; стратегически — актуальный или потенциальный блок государств и наций, отказывающихся признавать императив либерально-демократической идеологии; стратегически — актуальное или потенциальное объединение в военный альянс восточных, «теллуократических» стран; социально — ориентацию на «идеократию», социальное государство, некапиталистический экономический строй.
3	Пассионарность	В	Процесс развития этнической системы от ее возникновения до исчезновения.
4	Этногенез	Г	Микромутация, вызывающая появление признака пассионарности в популяции и приводящая к возникновению новых этнических систем в тех или иных регионах.
5	Пассионарный толчок	Д	Синоним евразийства в узкостратегическом аспекте; близкие понятия — Суша, Земля. Континенталистская школа геополитики является единственной в России, преобладающей в Германии, наличествующей во Франции и невозможной для англосаксонских стран.
6	Теллуократия	Е	Такое устройство общества, при котором идеология оказывает определяющее влияние на принятие решений в области политики и экономики. Оно не заменяет и не подменяет собой конкретных форм политического устройства государства (например, демократию или автократию), она сосуществует с ними, и как бы "над ними", представляя из себя метасистему (надстройку) управляющую политической и экономической системами общества.
7	Идеократия	Ж	«Власть посредством земли» или «сухопутное могущество» - характеристика держав с явной сухопутной геополитической ориентацией.

Ответы:

1	2	3	4	5	6	7



8. Тестовое задание

1. Первыми идею цивилизационного подхода или "культурно-исторических типов" сформулировали:

- 1) Н.Я. Данилевский и О. Шпенглер;
- 2) Л.Н. Гумилев и П.Н. Савицкий;
- 3) А. Тойнби и С. Хантингтон;
- 4) Полибий и Аристотель.

2. Первым среди русских ученых сформулировал и обосновал тезис отчужденности Европы от России автор книги "Европа и Россия":

- 1) К.Н. Леонтьев;
- 2) Н.Я. Данилевский;
- 3) А. Тойнби;
- 4) С. Хантингтон.

3. Труды по "евразийству" создает:

- 1) П.Н. Савицкий;
- 2) П.Н. Лебедев;
- 3) А. Тойнби;
- 4) К.А. Тимирязев.

4. Русский исследователь, основатель теории "пассионарности":

- 1) И.И. Мечников;
- 2) Л.Н. Гумилев;
- 3) А.Н. Лодыгин;
- 4) А.Г. Столетов.

5. Русская геополитическая школа, возникшая в среде русских эмигрантов в 20-х годах XX века:

- 1) евразийство
- 2) атлантизм
- 3) POSSIBILITY
- 4) глобализм

- 1) православная вера
- 2) особая духовность
- 3) естественная открытость границ
- 4) договоры с соседними государствами

7. Геополитическое положение России определяет:

- 1) ее положение на стыке Европы и Азии
- 2) морские и речные пути
- 3) железные дороги
- 4) ракетно-космическая техника

8. В соответствии с учением «евразицев», классически «сухопутным государством является:

- 1) Россия
- 2) Япония
- 3) США
- 4) Великобритании

9. Самое короткое расстояние между континентальными частями России и США (исключая Аляску) пролегает через:

- 1) Атлантический океан
- 2) Тихий океан
- 3) Северный Ледовитый океан
- 4) Берингов пролив

10. Теоретически обосновал создание Тройственного союза между Японией, Германией и СССР, накануне Второй Мировой войны:

- 1) А. Гитлер
- 2) И. Сталин
- 3) К. Хаусхофер
- 4) В. Молотов

Ответы:

1	2	3	4	5	6	7	8	9	10

6. Геополитическое положение России определяет:
9. Что представляет собой учение «неоевразийство»? Укажите, в чем состоит основное отличие идей «неоевразийства» от классической евразийской доктрины. Кто из представителей этого негеополитического направления Вам известен?

Представители: _____

Особенности:

10. Установите соответствие:



1	И.Я. Данилевский	А	Это международное объединение основывается на идеологической платформе неоевразийства
2	Н. Назарбаев	Б	Геополитические воззрения неоевразийства сформировались под влиянием идей этого русского ученого
3	Евр АзЭС	В	Этот российский ученый разработал радикальный вариант геополитики неоевразийства
4	А.Г. Дугин	Г	Этот человек сформулировал и предложил реализовать в практической политике прагматическую версию неоевразийства


Ответы:

1	2	3	4

РАЗДЕЛ 4. СОВРЕМЕННЫЕ ГЕОПОЛИТИЧЕСКИЕ ТЕОРИИ И ШКОЛЫ



1. Решите кроссворд:



По горизонтали

1. Пространство в геополитическом смысле. 4. Апокалиптическое морское чудовище; в геополитическом смысле - то же, что атлантизм. 7. Североатлантический альянс - военно-стратегический инструмент атлантизма. 8. Наука о власти, исповедующая тезис "Географический рельеф как судьба". 10. Химическое соединение водорода и кислорода; в геополитическом смысле - специальный термин, обозначающий талассократию. 11. В понимании евразийцев - основной политический субъект. 12. Греческое значение: "морское могущество". 16. Современная версия атлантизма изоляционистского толка. 17. Естественная стратегическая столица Средней Европы. 26. То же, что Континент, Суша, Heartland, Суша, Земля, Теллуократия и т.д. 30. Элемент, символизирующий чистый дух. 31. Правящая идеология атлантистского лагеря. 33. Многообразные формы объединения пространственных секторов. 34. Пространства и земли, не имеющие самостоятельной геополитической ориентации.

По вертикали

1. Третий Рим. 2. Специальный термин, обозначающий континентальное пространство. 3. Сторона света, где заходит Солнце; месторазвитие атлантистской цивилизации. 5. Внутренняя энергетика этноса, движущая сила созидания. 6. Концептуальное объединение нескольких цивилизаций в один массив. 9. Змея, олицетворяющая стратегию, направленную на отторжение от Евразии береговых территорий. 13. Антитеза евразийства. 14. Территория, подконтрольная силе, отделённой водным пространством. 15. Линия раздела между территориями, рубеж. 17. Объединение нескольких государств. 18. Естественная стратегическая столица Тихоокеанского пространства. 19. Периферийные территории, входящие в состав основного геополитического образования. 20. Западная оконечность Евразийского континента. 21. Часть света; в сакральной географии символ духа и идеального порядка. 22. Степные просторы Евразии. 23. Каждый из компонентов евразийского пространства. 24. Сверхгосударственное образование, объединяющее несколько стран, народов под эгидой универсальной идеи. 25. В сакральной географии - регионы беспорядка, смещения и вырождения. 27. Геополитический оппонент Карфагена. 28. Специальный термин, обозначающий теллуократию. 29. Специальный термин, обозначающий талассократию; синоним (10). 32. Мировоззрение, которого придерживаются евразийцы.

Ответы:

1	2	3	4	5	6
7	8	9	10	11	12
13	14	15	16	17	18
19	20	21	22	23	24
25	26	27	28	29	30
31	32	33	34		



2. Назовите основные идеи, которыми дополнили геополитику атлантизма последователи Н. Спайкмэна – Д. У. Мэйниг, У. Кирк, С. Коэн и Г. Киссинджер.

Д. У. Мэйниг

У. Кирк

С. Коэн

Г. Киссинджер



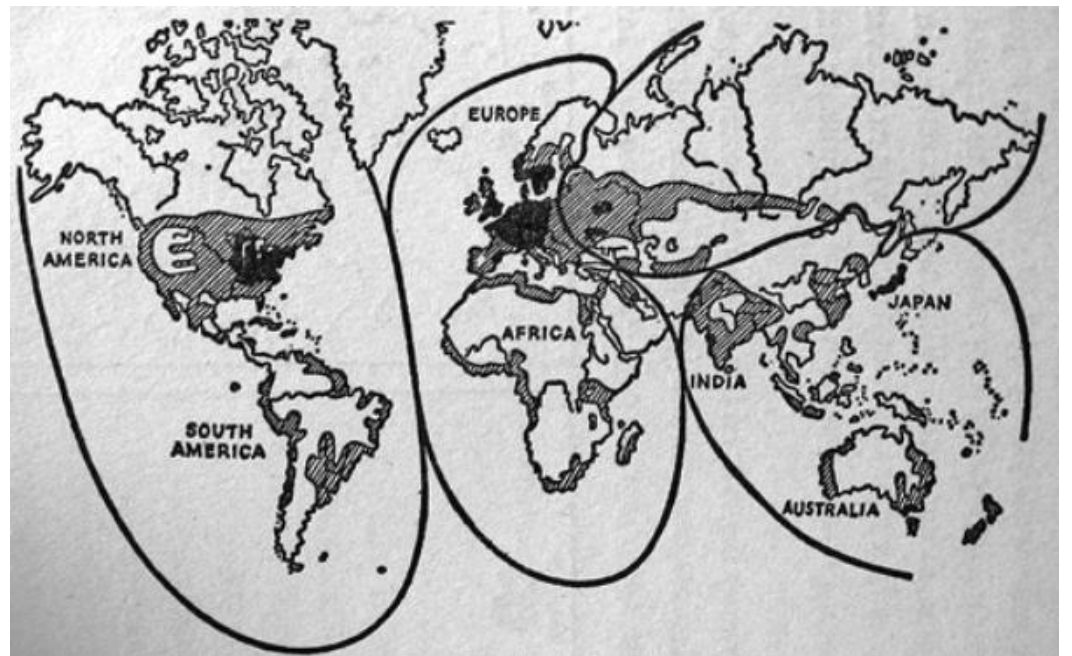
3. Раскройте суть концепций «аэрокрапии» и «эфирократии»?

А) Аэрокрапия

Б) Эфирократия

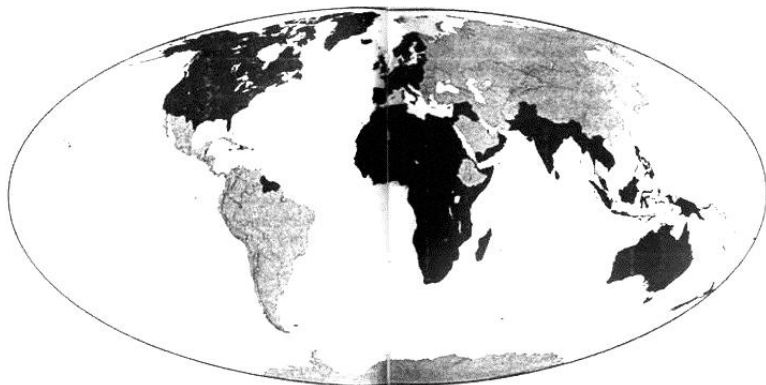


4. На основании анализа данной карты, сделайте выводы о мондиалистских идеях К. Хаусхофера



5. Покажите, каким образом эволюционировала интерпретация геополитической проблематики в концепции «столкновения цивилизаций» С. Хантингтона.

Запад и остальные : 1920



■ Территории под управлением Запада
□ Фактически или номинально независимые страны

Мир разных цивилизаций : после 1990-х годов

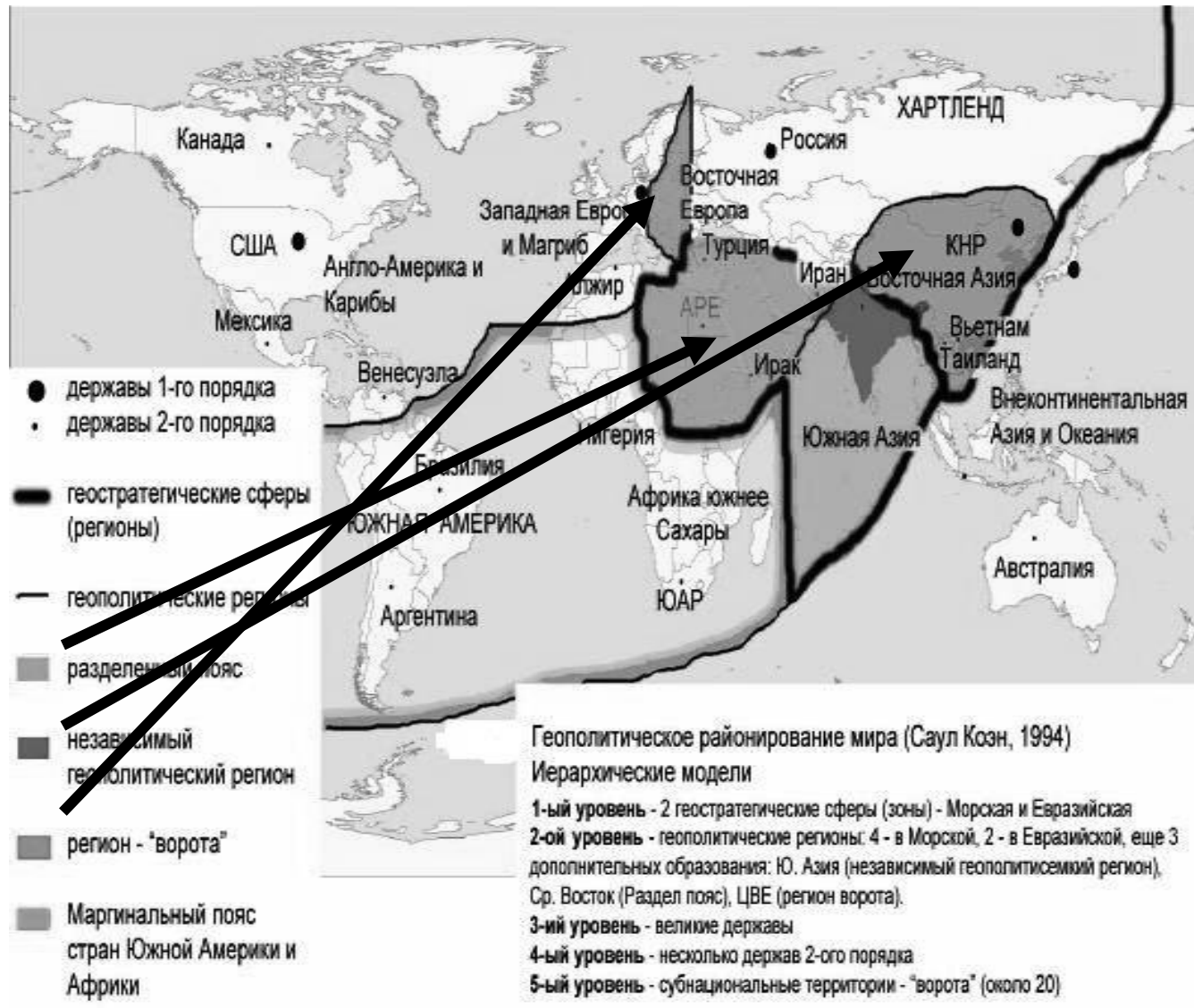


■ Западная
■ Латинско-американская
■ Африканская
■ Исламская
■ Синская
□ Индуистская
□ Православная
□ Буддистская
■ Японская



6. Рассмотрите данную карту.

А) На основании каких геополитических тенденций мирового развития, сформулировал такое геополитическое районирование С. Коэн?



Б) Как можно интерпретировать термины, которые использует С. Коэн в своей концепции?

«Разделенный пояс»:

«Ворота»:

«Маргинальный пояс»:

«Независимый» геополитический регион:



7. Какое (-ие) из данных утверждений верны:

А) Внешний полумесяц (или островной полумесяц) — термин, обозначающий совокупность территорий, входящих в зону талассократического влияния, или части континентов и острова, тяготеющие к «морскому существованию», а также зону, целиком стратегически подконтрольную атлантизму.

Б) Внутренний полумесяц (или континентальный полумесяц) — термин, обозначающий береговые территории Евразии, расположенные между «внешним полумесяцем» и «осевым ареалом».

- А) верно А;
- Б) верно Б;
- В) верны оба утверждения;
- Г) оба утверждения не верны.

Ответ:



11. Объясните, каким образом Р. Стойкерс обосновывает доминирующую роль Индийского океана в возможных геополитических сценариях будущего? Что, по Вашему мнению, означают обозначенные вектора на карте?





12. Дайте определение следующим понятиям:

А) Закон пространственной прогрессии, это:

Б) Мировой Остров, это:

В) Меридиональная экспансия, это:



13. Продолжите утверждение:

А) Водное пространство, заключенное внутри сухопутного теллуократического объема, а поэтому не являющееся стратегической или культурной границей, в геополитике обозначается термином _____.

Б) Объединение нескольких держав в единое стратегическое образование, которое описывается теорией «пространственной прогрессии», называется _____.

В) Стратегическая геополитическая линия атлантизма, нацеленная на отторжение от Евразии максимально большого объема береговых территорий для сдерживания ее геополитической экспансии, определяется термином _____.

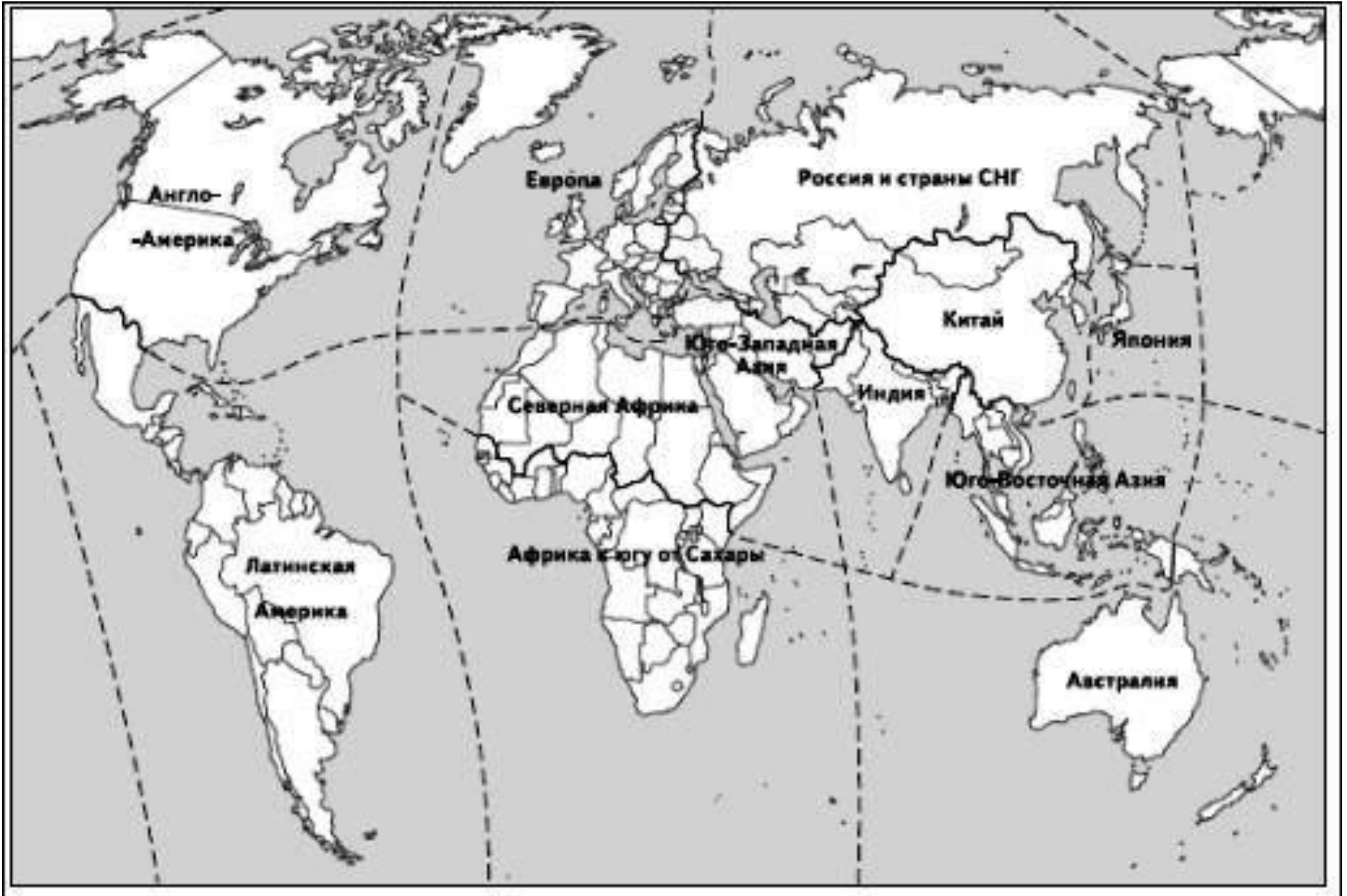
Г) Многообразные формы объединения нескольких пространственных секторов, которые могут осуществляться как на основе военной экспансии, так и мирным путем, именуется понятием _____.

Д) Объединение нескольких государств, значительно изменяющее их стратегическое и геополитическое качество, выводящее их на более высокий уровень планетарной деятельности, которое по закону «пространственной прогрессии» является объективным процессом геополитических изменений, это _____.

РАЗДЕЛ 5. ГЕОПОЛИТИЧЕСКИЕ ПРОЦЕССЫ В СОВРЕМЕННОМ МИРЕ



1. На данной карте из английского учебника «*Modern Geographic*» приведен вариант культурного районирования мира, то есть – выделения своеобразных геополитических регионов. Какими принципами, по Вашему мнению, руководствовались авторы при определении границ культурно-исторических регионов? Изложите свое мнение по поводу такого подхода к определению границ культурно-исторических регионов.





2. Американский специалист и советник президента США по национальной безопасности Г. Киссинджер, предложил зональную доктрину мирового развития при доминировании США. Объясните, на каких теоретических принципах построено это зонирование.




A)

Б)

В)



Г)



Д)



Е)

Г)

Д)

Е)



6. Тестовое задание:

1. «Римленд» – это:

- 1) континентальная часть Европы;
- 2) береговая зона Атлантического океана;
- 3) Евразия;
- 4) Римская империя.

2. Элемент политики не существующий в концепции основателя геополитики Р. Челлена, но проявившийся в конце прошлого века как политическая реальность:

- 1) геополитика;
- 2) экономполитика;
- 3) социополитика;
- 4) террористическая политика.

3. «Внутренний пограничный полумесяц»:

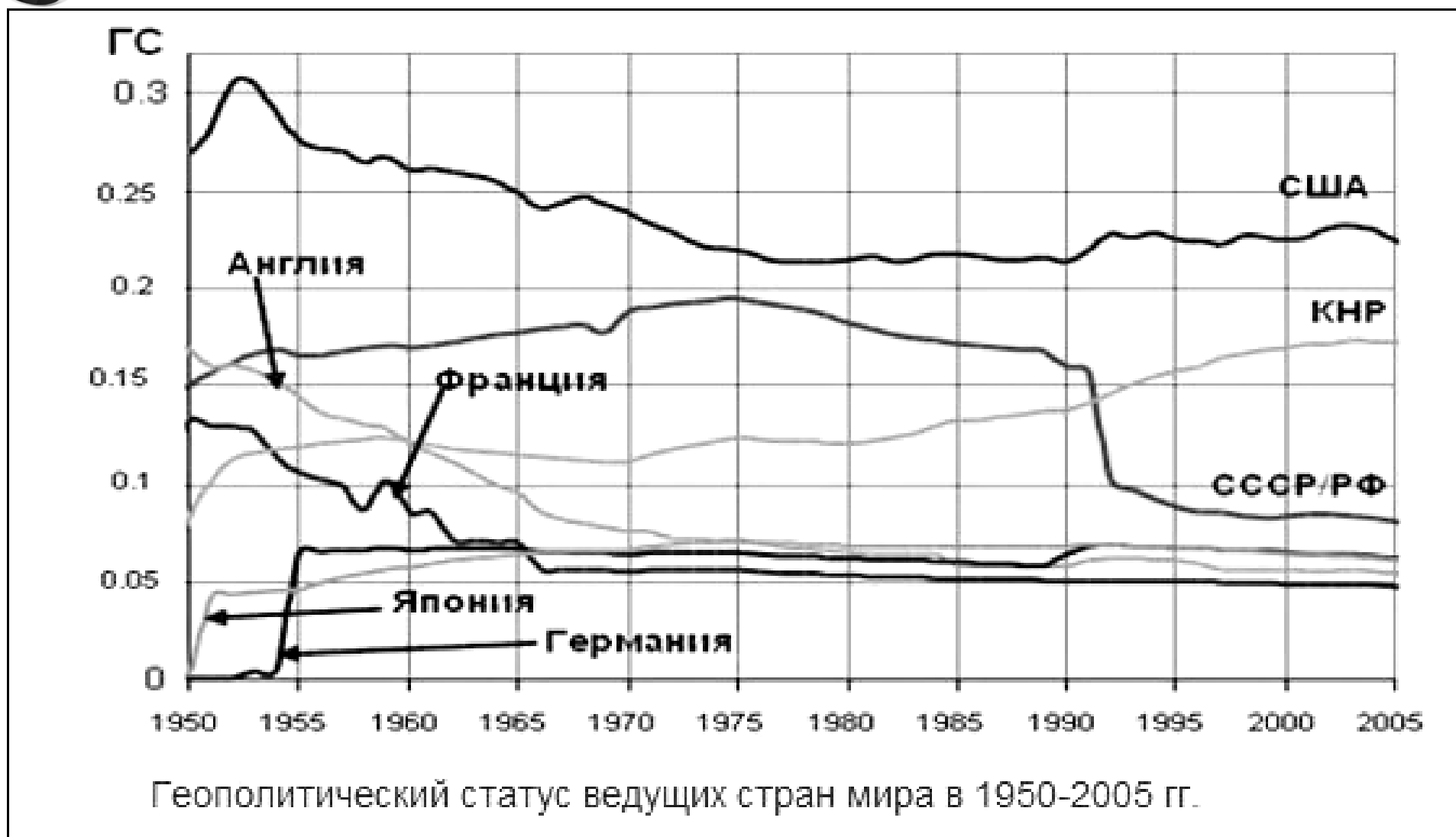
- 1) прибрежная территория евразийского континента;
- 2) центр Евразии;
- 3) Балканский полуостров;
- 4) Индокитай.

4. Основное систематизирующее понятие в современной геополитике:

- 1) географическое пространство;
- 2) государственная власть;
- 3) государство;
- 4) народ.



9. Проанализируйте данный график. Какие события детерминировали те изменения геополитического статуса, которые отобразены?





10. Заполните таблицу:

Страны — постоянные члены Совета Безопасности ООН	Страны-члены «большой восьмерки»	Страны-члены НАТО	Страны-члены ЕЭС	Страны-члены СНГ



11. В 2006 году высказал российский ученый И. Н. Панарин высказал гипотезу о возможном распаде США в первой четверти XXI века. Его выводы отображены на данной карте. Какие историко-географические причины и основания, по мнению ученого, могут привести США к такому распаду?

Divided States | A Russian Professor's Prediction of How the U.S. Will Split

The Californian Republic

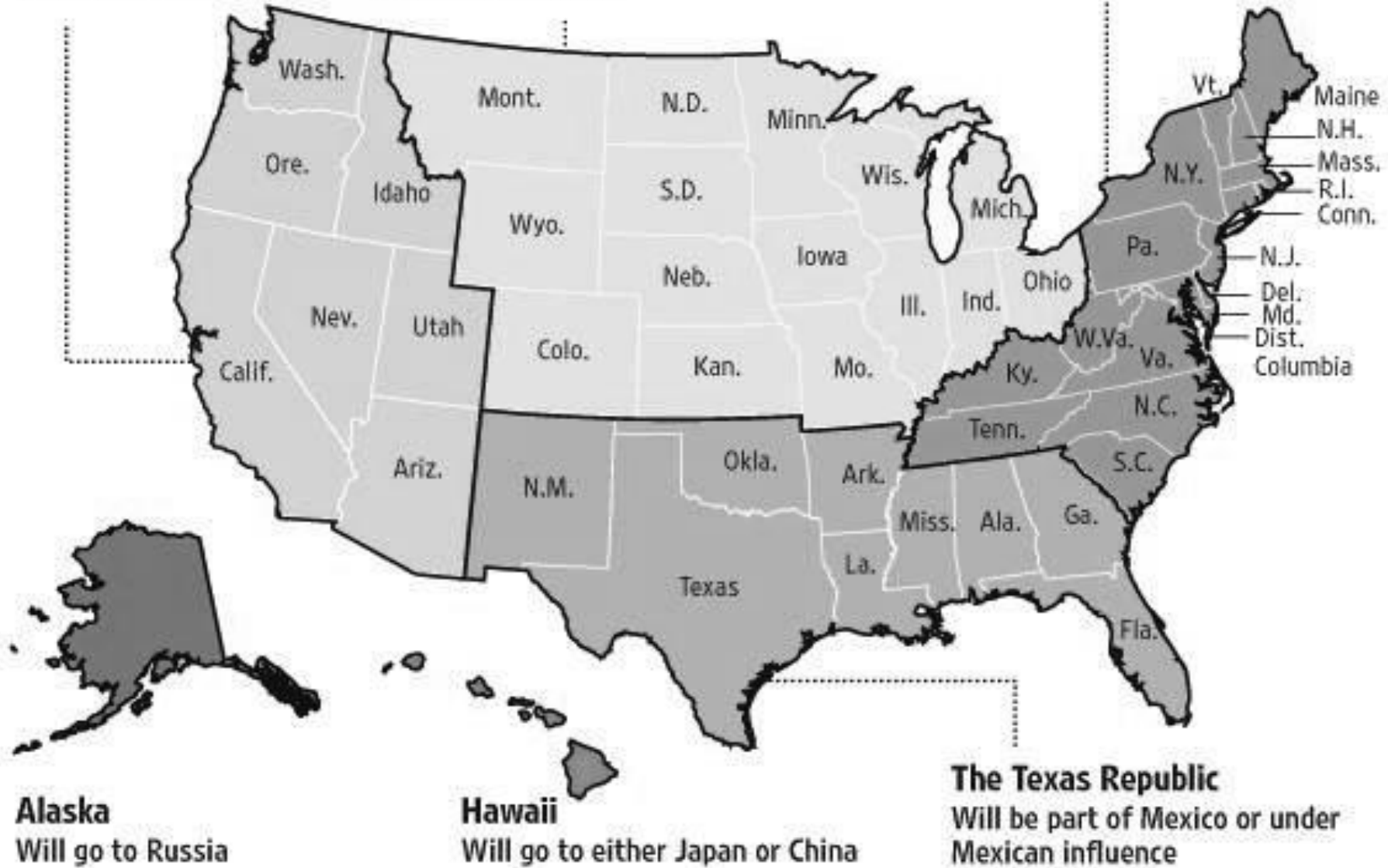
Will be part of China or under Chinese influence

The Central North-American Republic

Will be part of Canada or under Canadian influence

Atlantic America

May join the European Union



Панарин Игорь Николаевич



12. Выберите правильный вариант ответа:

1. Высказывание, часто цитируемое политиками в годы «холодной войны» – «Советский союз – это «империя зла», принадлежит:

- 1) Р. Рейгану;
- 2) Мао Цзедуну;
- 3) Де Голлю;
- 4) Г. Трумэну.

2. Распад СССР и образование СНГ произошли в:

- 1) 1985 г.;
- 2) 1991 г.;
- 3) 2001 г.;
- 4) 1945 г.

3. «Берлинская стена» была разрушена в:

- 1) 1989 г.;
- 2) 2000 г.;
- 3) 1961 г.;
- 4) 1945 г.

4. «Бумажными тиграми» именовались:

1. СССР и США в политической идеологии КНР;
2. Китай в политической идеологии СССР;
3. Весь буржуазный Запад в идеологии СССР;
4. СССР в официальной идеологии США.

Ответы: 1 - ____; 2 - ____; 3 - ____; 4 - ____.

РАЗДЕЛ 6. ГЕОПОЛИТИКА И ГЛОБАЛЬНЫЕ ПРОБЛЕМЫ ЧЕЛОВЕЧЕСТВА.



1. Продолжите высказывания:

А) Во второй половине XX века произошло обострение глобальных проблем, которые превратились в важнейший фактор выживания человечества. Анализ и решение глобальных проблем стали важнейшей задачей мирового политического развития и привело к возникновению политической глобалистики, важнейшей функцией которой является: _____.

Б) Глобальные проблемы возникли в результате мощного развития производительных сил в условиях НТР, когда возникла угроза нарушения баланса между _____.

В) Среди причин возникновения глобальных проблем многие ученые называют пределы мира, определяющие развитие человечества. Эти пределы мира имеют физическую природу и выражаются в _____.



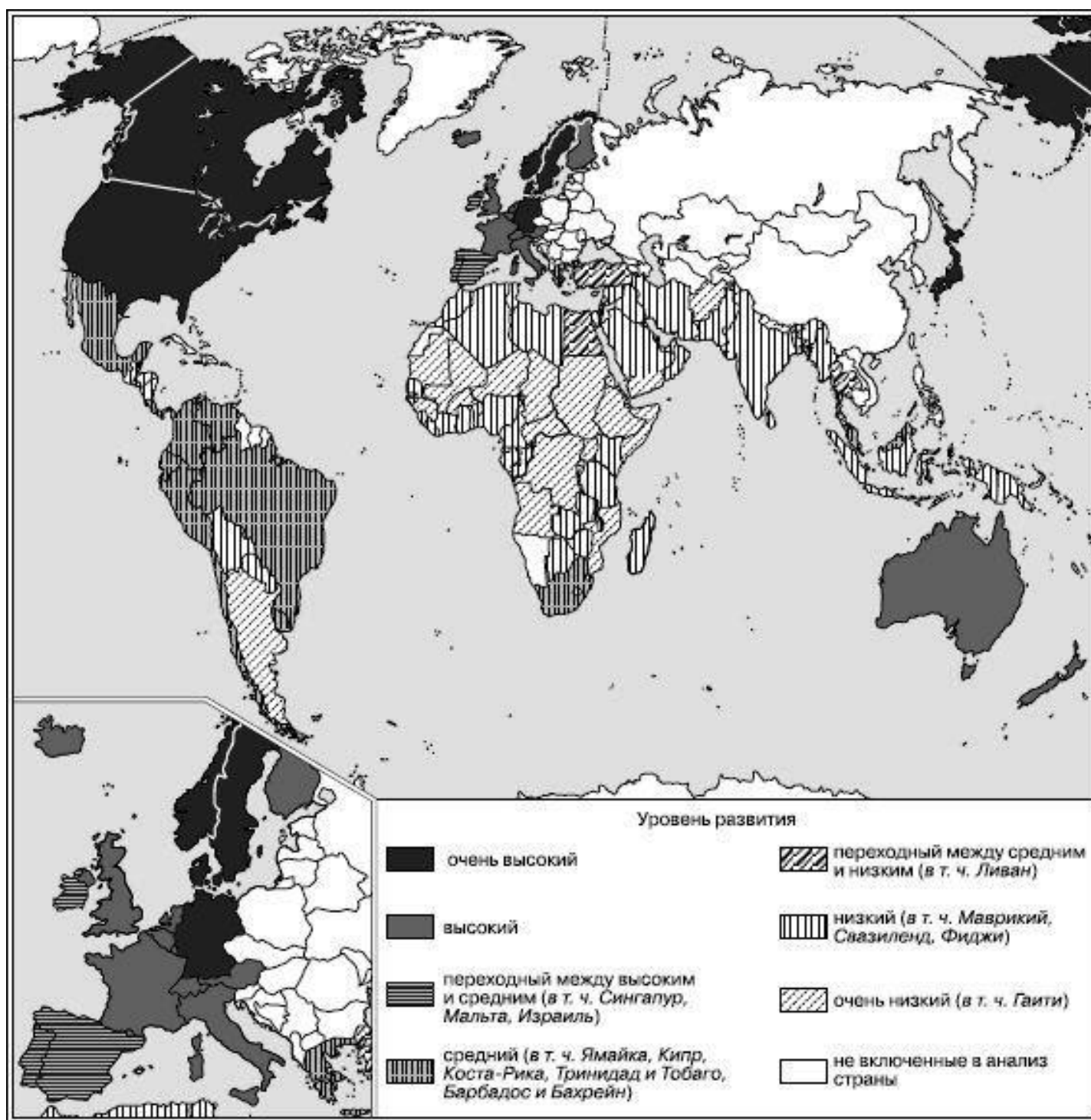
2. Укажите те признаки, которые характерны глобальным проблемам человечества.

- А) затрагивают жизненные интересы всего человечества;
- Б) приобретают острый характер, угрожают гибелью цивилизации, если не будут найдены способы их преодоления;
- В) требуют для своего разрешения усилий всего мирового сообщества;
- Г) имеют планетарные масштабы проявления, отличаются комплексностью, динамизмом, остротой, носят общечеловеческий характер.

Ответ: _____



3. На данной карте представлено мировое районирование государств в соответствии с уровнем их экономического развития. Каким образом это районирование отражает глобальные проблемы человечества?





7. Какое утверждение вы считаете:

А) неверным?

1. В конце XX в. на первый план выдвинулись экономические и демографические проблемы.
2. Добыча нефти на морском шельфе исключает загрязнение Мирового океана.
3. По мере истощения минеральных ресурсов суши люди все чаще будут использовать морскую воду для получения различных химических элементов.
4. Площадь тропических лесов сокращается настолько быстро, что создание национальных парков и заповедников не сможет предотвратить исчезновение многих видов растений и животных.

Ответ: _____

1. Из-за усиления воздействия человека на природу число охраняемых территорий будет расти.
2. Увеличение численности населения в развивающихся странах благоприятно скажется на качестве воды в них.
3. Медленные изменения в экономике развивающихся стран будут способствовать сохранению спроса на дрова и соответственно вырубке лесов.
4. Все перечисленные утверждения неверны.

Ответ: _____

Б) верным?

1. Снижение темпов роста городского населения в развитых странах будет способствовать возрождению традиции многодетных семей;
2. В странах, где ощущается постоянная нехватка продуктов, большая часть населения занята в промышленности;
3. В ближайшее время, решающее воздействие на численность и воспроизводство населения Земли будут оказывать развивающиеся страны.

Ответ: _____

«Юг», или «третий мир», характеризуется:

1. Зависимым положением в системе международного разделения труда.
2. Иждивенческими настроениями по отношению к богатому «Северу».
3. Скачкообразным ростом населения.
4. Сельскохозяйственной и минерально-сырьевой специализацией.
5. Отторжением всяких инноваций, модернизации и других столь же технологичных вещей.
6. Огромным внешним долгом.

Ответ: _____

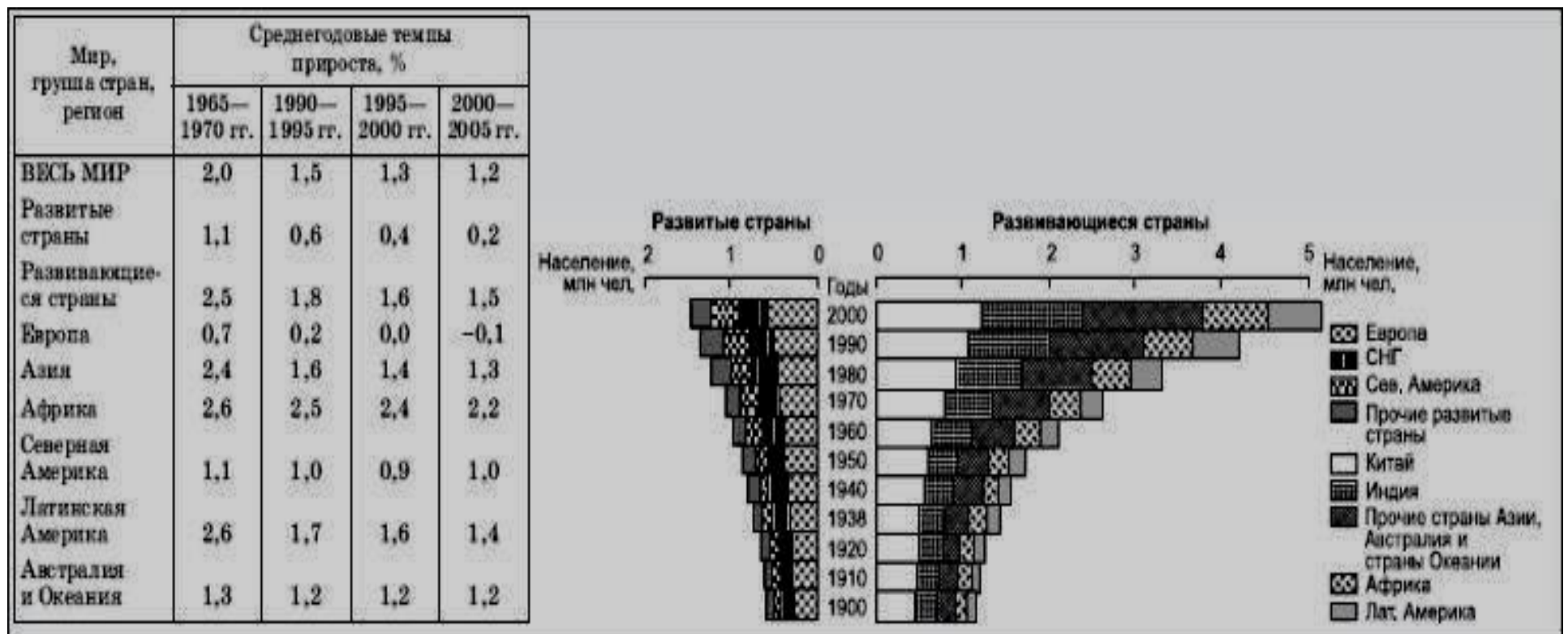


8. Проанализируйте эти данные. Подготовьте и запишите:

А) На наличие каких тенденций в структуре и динамике народонаселения Земли указывает эта статистика?

Б) Какие глобальные проблемы могут обостриться или возникнуть в связи с продолжением развития этих тенденций в том же направлении?

В) Каким образом эти тенденции могут повлиять на геополитические процессы в мире?



А)

Б)

В)



9. Установите соответствие между авторами и концепциями политического решения глобальных проблем человечества.

1	М. Месаревич, Э. Пестель	А	Этот ученый в работе «Пересмотр международного порядка. Третий доклад Римскому клубу» предлагает создать, например, «Мировое казначейство», «Всемирную администрацию по продовольствию» и другие глобальные властные структуры
2	Б. Гранотье	Б	Разработали концепцию «ограниченного роста», которая изложена в книге «Человечество на перепутье» (1974 г., известная также как второй доклад Римскому клубу). Согласно этой концепции, мировая политическая система, к которой следует перейти человечеству, должна находиться в состоянии «органического роста» и развиваться как единый организм, где каждая часть играет свою роль и пользуется той долей общих благ, которая соответствует данной роли.
3	Э. Пасло, Дж. Биерман	В	Авторы концепции «Пределов роста» пришли к выводу, что при сохранении политики «неограниченного роста» человечество может прийти к катастрофе уже в середине XXI века. Чтобы избежать такого развития, была предложена концепция «глобального равновесия», в соответствии с которой численность населения и промышленное производство остаются неизменными, а между факторами, заставляющими их расти или уменьшаться, поддерживается баланс.
4	Я. Тинберген	Г	Эти ученые главными считают не внешние, а внутренние пределы роста: психологические, культурные, политические. Поэтому, важным фактором в предотвращении и решении глобальных проблем является ответственность и компетентность политического руководства.
5	Дж. Форрестер, Д. Медоуз	Д	В работе «За мировое правительство» и других исследованиях, этот ученый разрабатывал идею глобального центра власти

Ответы:

1	2	3	4	5



10. Прочитайте данный текст. Выскажите свое мнение по проблемам, которые отражены в тексте, или подготовьте развернутое эссе по вопросам, затронутым в тексте.

«Это проблема №1, так как, не решив ее, нельзя решать другие глобальные проблемы.

По приблизительным подсчетам, за всю историю человечества в мире было 14,5 тыс. войн. Велики потери и разрушения, причиненные этими войнами. Оценить ущерб, нанесенный ими, попросту невозможно. Более 90% погибших в войнах и вооруженных конфликтах приходится на XX век. 82% погибших - гражданское население, а материальный ущерб, нанесенный Первой и Второй мировыми войнами, составляет 345 млрд. долл. После Второй мировой войны население Европы уменьшилось на 60-75 млн. чел. Людские потери оказывают отрицательное влияние на развитие хозяйства. На эти войны странами было израсходовано соответственно 208 и 662 млрд. долл.

С возникновением ядерного оружия возникла угроза уничтожения всей современной цивилизации. В одном ядерном заряде может быть сконцентрирована разрушительная сила, превышающая силу всех взрывчатых веществ во всех предыдущих войнах, вместе взятых. Ядерными державами,

Кроме США, Великобритании, Франции, Китая, России, являются: Иран, Ирак, КНДР, ЮАР, Япония, Тайвань, Бразилия, Аргентина. Существуют и другие виды оружия массового поражения: химическое, бактериологическое, лазерное и т. д. Подсчитано, что на одного человека приходится 10 т взрывчатого вещества, а ежедневные расходы на военные цели составляют 1 млрд. долл. 1 трлн. долларов в год - расходы на военные цели во всем мире. Каждую минуту в мире тратят на гонку вооружений 2 млн. долларов США. Многочисленные региональные и локальные конфликты представляют в наши дни военную угрозу. Так, в Европе находится около 150 АЭС, их разрушение и разрушение химических объектов представляют очень большую опасность. Политика многих стран готова жертвовать судьбами целых народов (например, война на Балканском полуострове и других частях земного шара). В конечном итоге это может привести к глобальному военному конфликту».

РАЗДЕЛ 7. ГЕОПОЛИТИЧЕСКИЙ СТАТУС ГОСУДАРСТВА. ГЕОПОЛИТИЧЕСКОЕ ПОЛОЖЕНИЕ РЕСПУБЛИКИ БЕЛАРУСЬ



1. Какое из данных утверждений является верным?

А) Каждое государство обладает определенной позицией – геополитическим статусом, который прямо зависит от уровня развитости геополитического потенциала.

Б) Геополитический статус государства – это его ранг в существующей международной иерархической системе государств по уровню совокупной мощи его геополитического потенциала.

- 1) Верно только А;
- 2) верно только В;
- 3) верны оба суждения;
- 4) оба суждения неверны.

Ответ: ____



2. На обложке Рабочей тетради помещено высказывание известного политолога Пола Гобла: «Шахматная доска покачнулась, и фигуры сползли на другие клетки...». Как Вы считаете, какие процессы, так иносказательно, выразил в данной фразе Пол Гобл?



3. Установите соответствие между авторами и содержанием концепций, отражающих геополитический статус государств.

1	Н. Спайкмен	А	Считал, что технический прогресс изменяет географическую «среду обитания» государств и положительно или отрицательно влияет на их потенциальное могущество.
2	З. Бжезинский	Б	Выделил следующие критерии геополитического могущества государства: 1. Поверхность территории. 2. Природа границ. 3. Объём населения. 4. Наличие или отсутствие полезных ископаемых. 5. Экономическое и техническое развитие. 6. Финансовая мощь. 7. Этническая однородность. 8. Уровень социальной интеграции. 9. Политическая стабильность. 10. Национальный дух.
3	Х. Маккиндер	В	Ведущими факторами при определении геополитического потенциала признаёт экономический, технологический и культурный.

Ответы:

1	2	3



4. Р.С. Клайн – профессор Джорджтаунского университета (США), предложил следующую формулу для определения интегральной мощи государства (геополитического потенциала):

$$P = (C + E + M) \times (S + W),$$

где: *P* – совокупная мощь государства; *C* – критическая масса (население + территория); *E* – экономическая мощь; *M* – военная мощь; *S* – стратегическая концепция (доктрина); *W* – государственная воля.

А) Используя относительно сопоставленные параметры каждого из показателей, приведите примеры расчета геополитического потенциала для стран по Вашему усмотрению.

Б) Развивая формулу Р.С. Клайна, Карлос Матос предложил добавить в нее ещё одну переменную - К - степень авторитета руководителей государства, в результате формула приобрела следующий вид:

$$P = (C + E + M) \times (S + W + K).$$

Как Вы считаете, в какой мере авторитет политического руководителя может влиять на уровень геополитического потенциала? Подтвердите свое мнение конкретными примерами.



5. Установите соответствие друг другу понятий и определений:

а) римленд;	1) осевой регион, отождествляемый прежде всего с территорией России и прилегающих к ней земель;
б) географический детерминизм;	2) рамки, ограничивающие пространство, на которое распространяется национальный суверенитет;
в) территориальность;	3) береговые земли, территория на краю суши;
г) хартленд;	4) совокупность физических, социальных и моральных ресурсов государства, составляющих тот потенциал, использование которого (а в некоторых случаях даже просто его наличие) позволяет добиться своей цели на международной арене;
д) геополитический регион;	5) оси, вокруг которого идет процесс геополитического структурирования и организации пространства в определенном регионе;
е) граница;	6) совокупность процессов и разного рода механизмов, посредством которых живые существа провозглашают, демаркируют и защищают район своего проживания;
ж) геостратегический регион;	7) государство, расположенное между территориями двух или нескольких более крупных государств;
з) буферное государство;	8) концепция, объясняющая явления общественной жизни и политического развития особенностями природных условий и географического положения страны или региона;
и) геостратегические линии;	9) регион вокруг государства или группы государств, играющих ключевую роль в мировой политике, представляющий собой пространство, в которое помимо территорий регионообразующих стран входят их зоны контроля и влияния;
к) многополярная геополитическая система;	10) геополитическая система, имеющая несколько центров силы;
л) геополитика;	11) часть геополитического региона, отличающаяся более тесными и устойчивыми политическими, экономическими и культурными связями.

Ответы:

1	2	3	4	5	6	7	8	9	10	11



6. Заполните таблицу:

Слагаемые геополитического потенциала	Содержание и параметры
Геоэкономический потенциал	
Демографический потенциал	
Трудовой потенциал	
Научный и научно-технический потенциалы	

Инновационный и интеллектуальный потенциалы	
Геоинформационный потенциал	
Военно-политический потенциал	
Социально-политический потенциал	



7. Заполните таблицу, в которой отразите положительные и отрицательные стороны геополитического положения Республики Беларусь.

	Показатели					
	геоэкономический потенциал	демографический и трудовой потенциалы	научный, научно-технический, инновационный и интеллектуальный потенциалы	геоинформационный потенциал	военно-политический потенциал	социально-политический потенциал
Сильные стороны						
Слабые стороны						



8. Выполните тестовое задание

1. Мондиалистская концепция предполагает:

- Идущий, в результате глобализации, процесс создания единой общечеловеческой цивилизации;
- Создание мирового рынка;
- Создание однополюсного мира во главе с США;
- Существование мира без военных конфликтов.

2. Автор положения «Малые и слабые государства должны быть поглощены крупными»:

- К. Хаусхофер;
- А. Мэхэн;
- Ф. Ратцель;
- Р. Челлен.

3. Специализированные организации ООН:

- ЮНЕСКО;
- ВОЗ;
- МОТ;
- МАГАТЭ;
- ОПЕК;
- НАТО.

4. Основные черты многополюсного мирового порядка:

- Соглашение о решении всех спорных вопросов мирным путем;
- Раздел мира на сферы влияния между ними;
- Свободное перемещение людей, отмена государственных границ;
- Создание механизма сотрудничества центров силы в решении актуальных проблем;
- Наличие нескольких центров силы;
- Роспуск ООН, создание мирового правительства.

5. Главную ответственность за обеспечение мира и безопасности на земле несет (ут):

- ООН;
- «Большая восьмерка»;
- США;
- Все государства.

6. Главное условие обеспечения безопасности и стабильности в мире:

- Военное могущество государства или группы государств;
- Установление демократических режимов в большинстве стран мира;
- Соблюдение баланса сил в мире;
- Создание военных блоков.

7. Дезинтеграционные факторы в СНГ:

- Неэффективность созданных интеграционных организаций;
- Усиление миграции в СНГ;
- Возрастающее сотрудничество стран СНГ со странами Запада и Азии;
- Невыполнение Договора о создании Союзного государства РФ – Беларусь;
- Создание ГУАМ, намерения Грузии и Украины вступить в НАТО;
- Имперская политика России.

8. Дезинтеграционными факторами в современном мире являются:

- Государственный суверенитет;
- Войны и военные конфликты;
- Сепаратизм;
- Цивилизационные и религиозные различия;

5. Различия в социально-экономическом и политическом развитии.

9. Базовые национальные интересы государства, это:

1. Расширение сферы влияния и позиций в мире;
2. Союзы с соседними государствами;
3. Обеспечение территориальной целостности государства;
4. Утверждение демократического строя;
5. Сохранение и увеличение силы и могущества государства, улучшение благосостояния народа;
6. Защита национального суверенитета.

10. Основные причины военных конфликтов:

1. Этнические чистки, геноцид;
2. Борьба за рынки сбыта и ресурсы;
3. Территориальные споры;
4. Эскалация терроризма;
5. Сепаратизм;
6. Политические и военные перевороты, революции.

11. Постоянные члены Совета Безопасности ООН:

1. Франция;
2. Китай;
3. Великобритания;
4. Российская Федерация;
5. Япония;
6. КНР;
7. США;
8. Англия.

12. Вариант мирового порядка, поддерживаемый большинством государств:

1. Однополюсный мир;
2. Смешанную модель;
3. Многополюсный мир;
4. Биполярный мир.

13. Проявления этнонационализма, это:

1. Дискриминация по этническим признакам;
2. Ксенофобия;
3. Взаимопроникновение культур;
4. Шовинизм, национальная исключительность;
5. Незаконная миграция;
6. Сепаратизм.

14. Главные противоречия между Россией и США:

1. Война против Югославии и Ирака;
2. Стремление России вернуть себе статус великой державы и противодействие этому США;
3. Размещение американских военных баз в Восточной Европе;
4. Отказ США от договора ПРО и создание НПРО;
5. Отказ России от участия в военной акции в Афганистане;
6. Неэффективность российско-американского экономического сотрудничества.

15. Основные задачи в сфере нераспространения оружия массового уничтожения:

1. Принятие договора о ликвидации всеми странами ОМУ;
2. Сокращение ядерного оружия странами ядерного клуба;
3. Ликвидация химического оружия;
4. Возобновление переговоров о ликвидации биооружия;
5. Присоединение к ДНЯО Индии, Пакистана, Израиля;
6. Продолжение переговоров по свертыванию ядерных программ Ирана и КНДР.

16. Законная «гуманитарная интервенция»- это:

1. Курс США на расширение «демократии» на Ближнем и Среднем Востоке;
2. Поддержка Западом оппозиции в странах СНГ;
3. Силовые операции США и НАТО против Югославии и Ирака под предлогом нарушения прав человека в этих государствах;
4. Право вмешательства с санкции ООН в дела государства в случае геноцида, этнических чисток и других угроз жизни людей в странах, потерявших управление.

17. Главные структуры управления в рамках СНГ:

1. Межпарламентская Ассамблея;
2. Совет глав правительств;
3. Конституционный Суд;
4. Счетная палата;
5. Совет глав государств;
6. Исполнительный секретариат.

18. Геополитическое положение России определяют:

- 1) православная вера;
- 2) особая духовность;
- 3) естественная открытость границ;
- 4) договоры с соседними государствами;
- 5) ее положение на стыке Европы и Азии;
- 6) морские и речные пути;
- 7) железные дороги;
- 8) ракетно-космическая техника.

19. Впервые перед государствами планеты поставил вопрос о всеобщем разоружении:

- 1) Николай II;
- 2) Г.В. Чичерин;
- 3) М.С. Горбачев;
- 4) Н.С. Хрущев.

20. СССР как государство был ликвидирован решением:

- 1) референдума;
- 2) референдума в Украинской ССР о государственной независимости республики;
- 3) «Беловежской тройки» (Ельцин, Кравчук, Шушкевич);
- 4) Прибалтийских республик о выходе из состава СССР.

Ответы:

1	2	3	4	5	6	7	8	9	10	11	12	13	14	15	16	17	18	19	20



9. Прочитайте данный текст. Согласны ли Вы с выводами, которые в нем содержатся?

Выскажите свои соображения относительно геополитического положения Беларуси и возможных перспективах и направлениях его укрепления.

«...В современных условиях геополитическое положение Беларуси можно оценить как сложное. Это обусловлено тем, что Беларусь имеет малый «вес» в мировой хозяйственной системе и в экономическом отношении принадлежит к категории «малых» стран, не оказывающих существенного влияния на развитие мировых экономических процессов, и поэтому ее геополитическое положение могут определять интересы более крупных стран. По сути, геополитическое положение определяет место государства в системе международных отношений, включая не только положение в географическом пространстве, но и функциональную роль в системе государств.

С этих позиций Беларусь сегодня может играть роль соединительного моста между Западом и Востоком, Севером и Югом Европы, стать центром деловых и транспортно-коммуникационных услуг европейским государствам. Геополитические интересы стран ЕС в отношениях с Беларусью связаны с использованием ее выгодного экономико-географического положения на кратчайших путях к обширным российским рынкам сбыта. Геополитические интересы России в отношениях с Беларусью определяются тем, что через территорию Беларуси проходят кратчайшие транспортные магистрали, экспортные нефте – и газопроводы, линии электропередачи в Западную и Центрально-Восточную Европу. Таким образом, Беларусь как транзитное государство представляет интерес и для России, и для Европы».



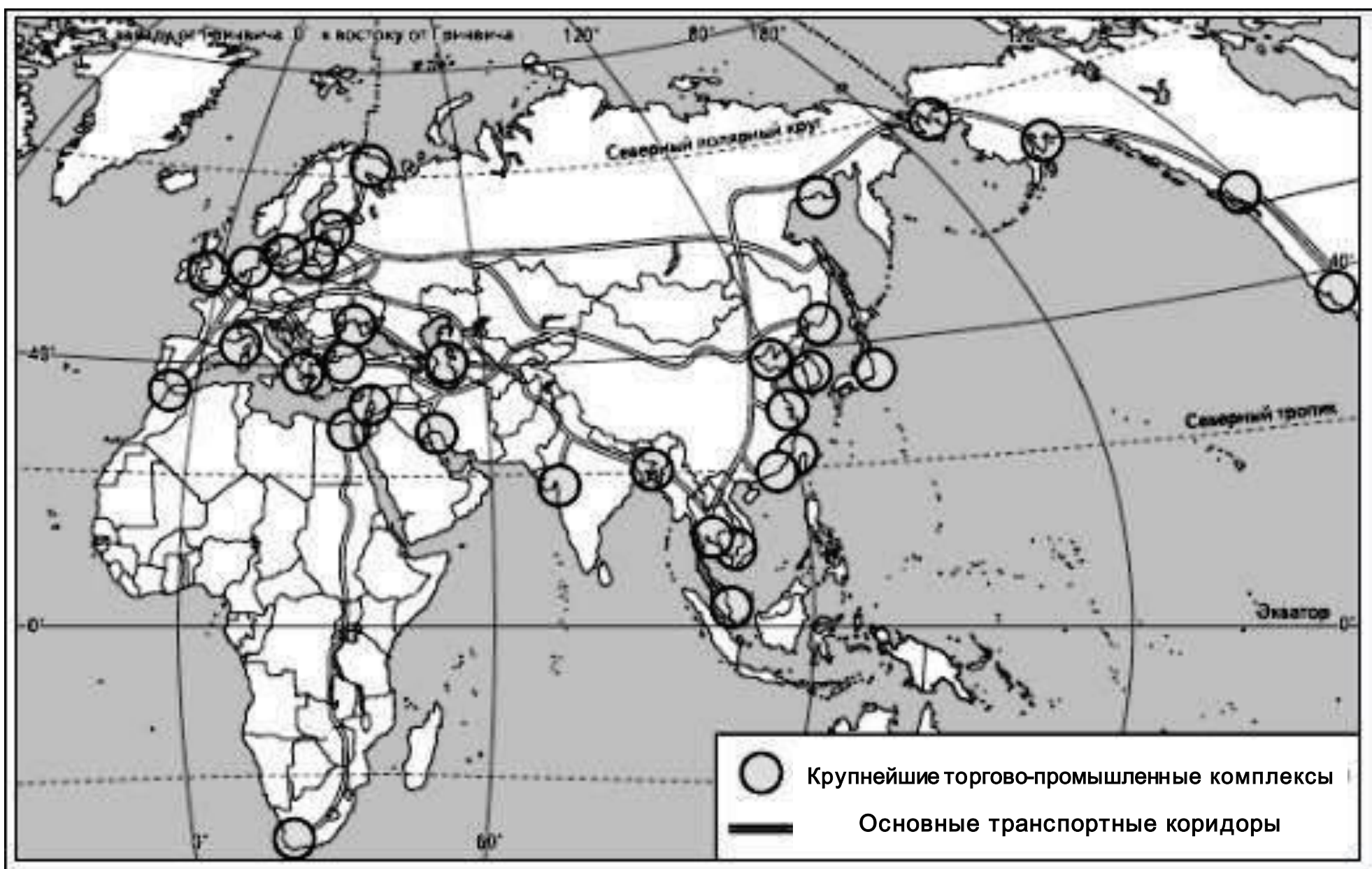
11. Что такое индекс развития человеческого потенциала? Какие параметры он характеризует? Проанализируйте приведенные данные. Какие выводы можно сформулировать на основании данной информации относительно уровня индекса развития человеческого потенциала государства и его влияния на геополитический потенциал.

Место		Страна	ИРЧП		Место		Страна	ИРЧП	
в 2010	Изм. к 2007		Данные 2010	Изм. к 2009	в 2010	Изм. к 2007		Данные 2010	Изм. к 2009
1	—	Норвегия	0,938	▲ 0,001	22	▲ (3)	Греция	0,855	▲ 0,002
2	—	Австралия	0,937	▲ 0,002	23	▼ (5)	Италия	0,854	▲ 0,003
3	▲ (17)	Новая Зеландия	0,907	▲ 0,003	24	▼ (13)	Люксембург	0,852	▲ 0,002
4	▲ (9)	США	0,902	▲ 0,003	25	▼ (11)	Австрия	0,851	▲ 0,002
5	—	Ирландия	0,895	▲ 0,001	26	▼ (5)	Великобритания	0,849	▲ 0,002
6	▲ (13)	Лихтенштейн	0,891	▲ 0,002	27	▼ (5)	Сингапур	0,846	▲ 0,005
7	▼ (1)	Нидерланды	0,890	▲ 0,002	28	▲ (8)	Чехия	0,841	—
8	▼ (4)	Канада	0,888	▲ 0,002	29	—	Словения	0,828	▲ 0,002
9	▼ (2)	Швеция	0,885	▲ 0,001	30	▲ (2)	Андорра	0,824	▲ 0,002
10	▲ (12)	Германия	0,885	▲ 0,002	31	▲ (11)	Словакия	0,818	▲ 0,003
11	▼ (1)	Япония	0,884	▲ 0,003	32	▲ (3)	ОАЭ	0,815	▲ 0,003
12	▲ (14)	Республика Корея	0,877	▲ 0,005	33	▲ (5)	Мальта	0,815	▲ 0,002
13	▼ (4)	Швейцария	0,874	▲ 0,002	34	▲ (6)	Эстония	0,812	▲ 0,003
14	▼ (6)	Франция	0,872	▲ 0,003	35	▼ (3)	Кипр	0,810	▲ 0,001
15	▲ (12)	Израиль	0,872	▲ 0,001	36	▲ (7)	Венгрия	0,805	▲ 0,002
16	▼ (4)	Финляндия	0,871	▲ 0,002	37	▼ (7)	Бруней	0,805	▲ 0,001
17	▼ (14)	Исландия	0,869	—	38	▼ (5)	Катар	0,803	▲ 0,005
18	▼ (1)	Бельгия	0,867	▲ 0,002	39	—	Бахрейн	0,801	▲ 0,003
19	▼ (3)	Дания	0,866	▲ 0,002	40	▼ (6)	Португалия	0,795	▲ 0,004
20	▼ (5)	Испания	0,863	▲ 0,002	41	—	Польша	0,795	▲ 0,004
21	▲ (3)	Гонконг	0,862	▲ 0,005	42	▼ (5)	Барбадос	0,788	▲ 0,001

Место		Страна	ИРЧП		Место		Страна	ИРЧП	
в 2010	Изм. к 2007		Данные 2010	Изм. к 2009	в 2010	Изм. к 2007		Данные 2010	Изм. к 2009
43	▲ (9)	Багамы	0,784	▲ 0,001	65	▲ (6)	Россия	0,719	▲ 0,005
44	▲ (2)	Литва	0,783	▲ 0,001	66	▲ (16)	Казахстан	0,714	▲ 0,003
45	▼ (1)	Чили	0,783	▲ 0,004	67	▲ (19)	Азербайджан	0,713	▲ 0,003
46	▲ (3)	Аргентина	0,775	▲ 0,003	68	▲ (8)	Босния и Герцеговина	0,710	▲ 0,001
47	▼ (16)	Кувейт	0,771	▲ 0,002	69	▲ (16)	Украина	0,710	▲ 0,004
48	—	Латвия	0,769	—	70	▲ (18)	Иран	0,702	▲ 0,005
49	▲ (16)	Черногория	0,769	▲ 0,001	71	▲ (1)	Республика Македония	0,701	▲ 0,004
50	▲ (13)	Румыния	0,767	▲ 0,003	72	▲ (9)	Маврикий	0,701	▲ 0,004
51	▼ (6)	Хорватия	0,767	▲ 0,002	73	▲ (2)	Бразилия	0,699	▲ 0,006
52	▼ (2)	Уругвай	0,765	▲ 0,005	74	▲ (15)	Грузия	0,698	▲ 0,003
53	▲ (2)	Ливия	0,755	▲ 0,006	75	▼ (17)	Венесуэла	0,696	—
54	▲ (6)	Панама	0,755	▲ 0,004	76	▲ (8)	Армения	0,695	▲ 0,002
55	▲ (4)	Саудовская Аравия	0,752	▲ 0,004	77	▲ (3)	Эквадор	0,695	▲ 0,003
56	▼ (3)	Мексика	0,750	▲ 0,004	78	▲ (15)	Белиз	0,694	—
57	▲ (9)	Малайзия	0,744	▲ 0,005	79	▼ (2)	Колумбия	0,689	▲ 0,004
58	▲ (3)	Болгария	0,743	▲ 0,002	80	▲ (20)	Ямайка	0,688	▲ 0,002
59	▲ (5)	Тринидад и Тобаго	0,736	▲ 0,004	81	▲ (17)	Тунис	0,683	▲ 0,006
60	▲ (7)	Сербия	0,735	▲ 0,002	82	▲ (14)	Иордания	0,681	▲ 0,004
61	▲ (7)	Беларусь	0,732	▲ 0,003	83	▼ (4)	Турция	0,679	▲ 0,005
62	▼ (8)	Коста-Рика	0,725	▲ 0,002	84	▲ (20)	Алжир	0,677	▲ 0,006
63	▲ (15)	Перу	0,723	▲ 0,005	85	▲ (14)	Тонга	0,677	▲ 0,002



12. На данной карте указаны прогнозы по развитию основных транспортных потоков и коридоров на начало XXI века. Какие перспективы, по Вашему мнению, имеются у Республики Беларусь, как транзитного государства, в этом сегменте экономического развития?





13. Транзитное геополитическое положение Республики Беларусь признано Европейским Союзом, которое, определяя существующие и будущие грузопотоки, выделило на территории страны два (названных Критскими) транзитных коридора — II и IX.

В направлении Запад-Восток республику пересекает Критский коридор II: Берлин (Германия) - Варшава (Польша) - Минск (Белоруссия) - Москва (Россия) - Нижний Новгород (Россия), соединяющий Западную Европу, Польшу, Беларусь и Россию. Европейским Союзом определен высший приоритет для данного транспортного коридора в связи с важным значением перемещающихся по нему торговых потоков между Западом и Востоком.

На территории республики участником коридора является автомобильная дорога М1/Е30 Брест — Минск — Орша — граница Российской Федерации, протяженностью 606 км и двухпутная электрифицированная железнодорожная линия Брест — Минск — Орша — граница Российской Федерации протяженностью 615 км.

В направлении Север — Юг республику пересекает IX Критский коридор, соединяющий города Хельсинки (Финляндия) — Ст-Петербург (Россия) — Москва/Псков (Россия) — Киев (Украина) — Любашевка (Украина) - Кишинев (Молдавия) — Бухарест (Румыния) - Пловдив (Болгария). Автомобильная дорога М8 граница Российской Федерации - Витебск - Гомель - граница Украины является участком IX Критского коридора и имеет протяженность по территории республики 456 км.

Важную роль играет и ответвление коридора IXВ Киев - Минск — Вильнюс — Каунас — Клайпеда, в которое входят автомобильные дороги М5 Минск - Гомель, М6 Минск - Гродно и Р28 Першай - Ошмяны - граница Литовской республики (на Вильнюс), протяженностью 468 км. Ответвление IXВ обеспечивает выход

Учебное издание

Данилов Юрий Дмитриевич

**Геополитика
(рабочая тетрадь по курсу «Геополитика»)**

*Рекомендовано к изданию Советом Брестского государственного
технического университета в качестве пособия для студентов
всех форм обучения*

Ответственный за выпуск: **Данилов Ю.Д.**
Редактор: **Строкач Т.В.**
Корректор: **Никитчик Е.В.**
Компьютерная вёрстка: **Боровикова Е.А.**

Лицензия №02330/0549435 от 8.04.2009 г.
Подписано к печати 27.08.2010 г. Бумага «Снегурочка». Усл. п.л. 12,6. Уч.-изд.л. 13,5.
Формат 60x84 ¹/₈.
Гарнитура Times New Roman. Тираж 200 экз. Заказ № 822. Отпечатано на ризографе учреждения
образования
«Брестский государственный технический университет».
224017, г. Брест, ул. Московская, 267